

obec Veľká Paka

obec Lehnice

obec Trnávka

obec Blatná na Ostrove

**LEGENDA:**

**ADMINISTRATÍVNE HRANICE**

HRANICA KATASTRÁLNEHO ÚZEMIA = HRANICA RIEŠENÉHO ÚZEMIA

HRANICA ZASTAVANÉHO ÚZEMIA

**ROZVOJOVÉ PLOCHY A ICH OZNAČENIE**

ROZVOJOVÉ PLOCHY A ICH OZNAČENIE

**LIMITY VYUŽITIA ÚZEMIA**

HRANICE A KÓDY BPEJ / SKUPINA KVALITY

ZÁVLAHY

RÚROVÁ SIĽ ZÁVLAH

**HLAVNÉ FUNKČNÉ VYUŽITIE**

ORNÁ PŮDA

ZÁHRADY

NEPOLNOHOSPODÁRSKA PŮDA

STAV NÁVRH VÝHLAD

0 1 2

0 1 2

0 1 2

0036002/2 0 1 2

0 1 2

0 1 2

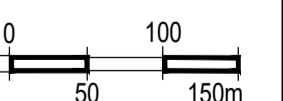
0 1 2

0 1 2

0 1 2

ÚZEMNÝ PLÁN OBCE  
**MACOV**

MIERKA:



**NÁVRH**

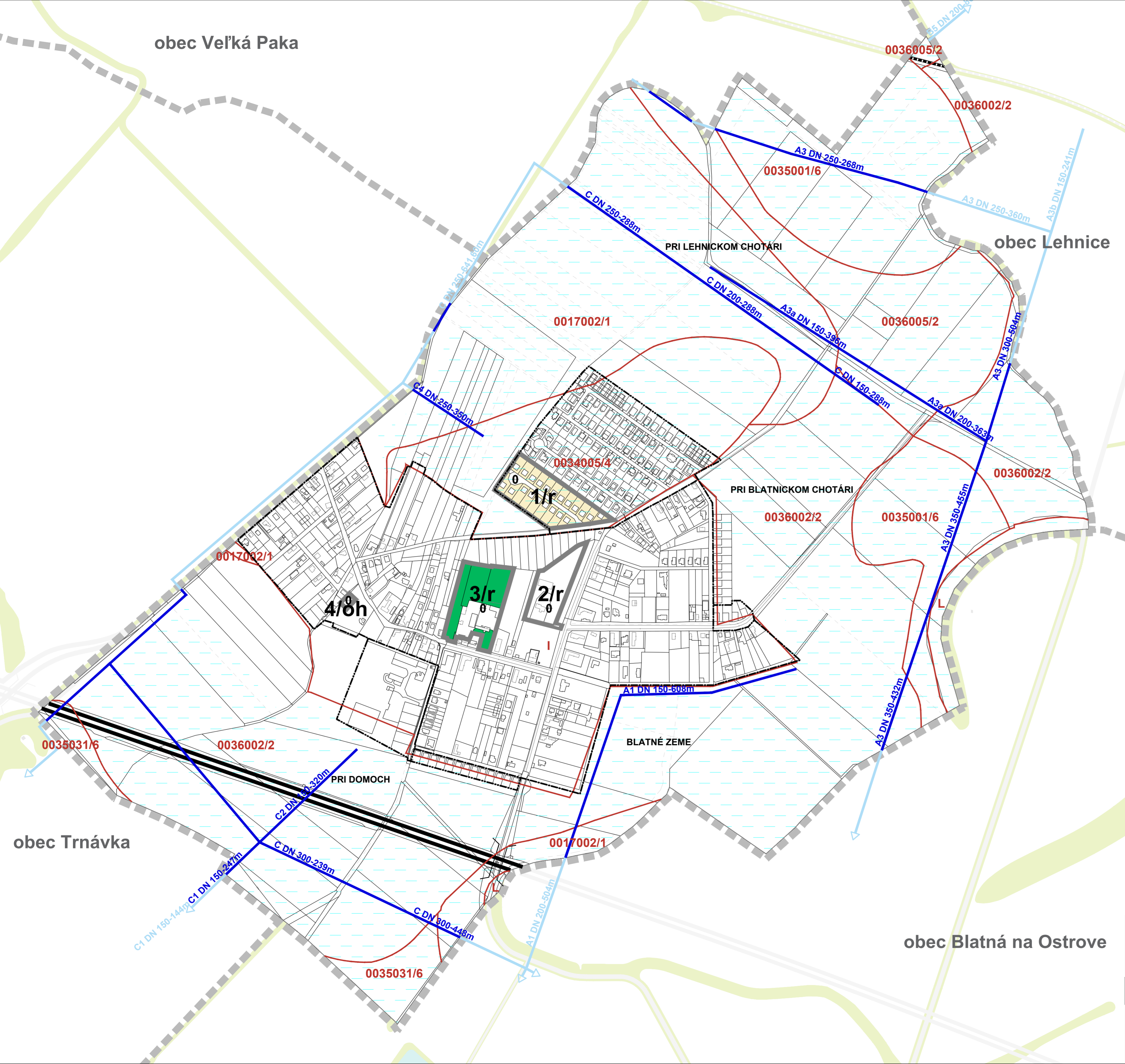

Výkres perspektívneho použitia PP a LP  
na nepolnohospodárske účely

**8**

OBSTARÁVATEL:  
OBEC MACOV

SPRACOVATEL:  
ÚPn s.r.o.

MIERKA:  
1:5 000  
DÁTUM:  
2021



3/r

2/r

4/8h

1/r

BLATNÉ ZEME

PRI LEHNICKOM CHOTÁRI

PRI BLATNICKOM CHOTÁRI

PRI DOMOCH